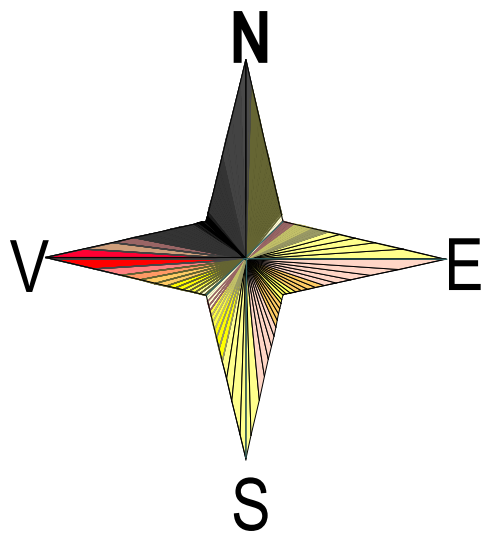


LOCALITATEA ROVINITA MARE

DOMENII	DISFUNCTIONALITATI	PRIORITATI
CIRCULATII	<div>➤ Străzi nemodernizate (pământ).</div> <div>➤ Starea de viabilitate a DJ 588A - tronson Rovinita Mare - Denta - nemodernizat - necorespunzător.</div> <div>➤ Starea de viabilitate a DJ 588B - Rovinita Mare - Rovinita Mică - nemodernizat - necorespunzător.</div>	<div>➤ Modernizarea străzilor cu respectarea elementelor prevăzute în profilele transversale prevăzute.</div> <div>➤ Modernizarea traseelor DJ 588A și DJ 588B</div>
FOND CONSTRUIT SI UTILIZAREA TERENURILOR	<div>➤ Fond construit existent afectat de inundatiile periodice ale râului Bârzava. Fondul construit din materiale nedurabile (cca.40%).</div>	<div>➤ Realizarea lucrărilor de apărare împotriva inundațiilor.</div> <div>➤ Înlocuirea fondului construit degradat.</div> <div>➤ Folosirea materialelor de construcție durabile.</div>
SPATII PLANTATE AGREMENT, SPORT	<div>➤ Spațiile plantate adiacente străzilor - neîntreținute.</div> <div>➤ Inexistența unor parcuri sau scuaruri.</div> <div>➤ Terenul de sport - neamenajat.</div> <div>➤ Punctele de agrement din lunca Bârzavei - neamenajate.</div>	<div>➤ Amenajarea și întreținerea spațiilor verzi din lungul străzilor.</div> <div>➤ Amenajarea terenului de sport.</div> <div>➤ Amenajarea punctelor de agrement de pe râul Bârzava (căi de acces, mobilier urban minim).</div> <div>➤ neamenajate.</div>
PROBLEME DE MEDIU	<div>➤ Surse de poluare - trafic rutier, praful agricol.</div> <div>➤ Inundațiile periodice ale râului Bârzava.</div> <div>➤ Echiparea edilitară incompletă.</div> <div>➤ Depozitarea necontrolată a deșeurilor menajere.</div>	<div>➤ Realizarea unor perdele de protecție.</div> <div>➤ Modernizarea străzilor.</div> <div>➤ Realizarea echipării edilitare complete.</div> <div>➤ Realizarea unor lucrări de protejare împotriva inundațiilor.</div> <div>➤ Colectarea și depozitarea deșeurilor menajere conform normelor legale.</div>
POPULATIA	<div>➤ Degradarea fenomenului demografic, îmbătrânirea populației.</div> <div>➤ Insuficiența locurilor de muncă.</div>	<div>➤ Stoparea declinului demografic, a degradării factorilor de creștere a populației.</div> <div>➤ Asigurarea locurilor de muncă pentru reducerea navetismului și migrației.</div>



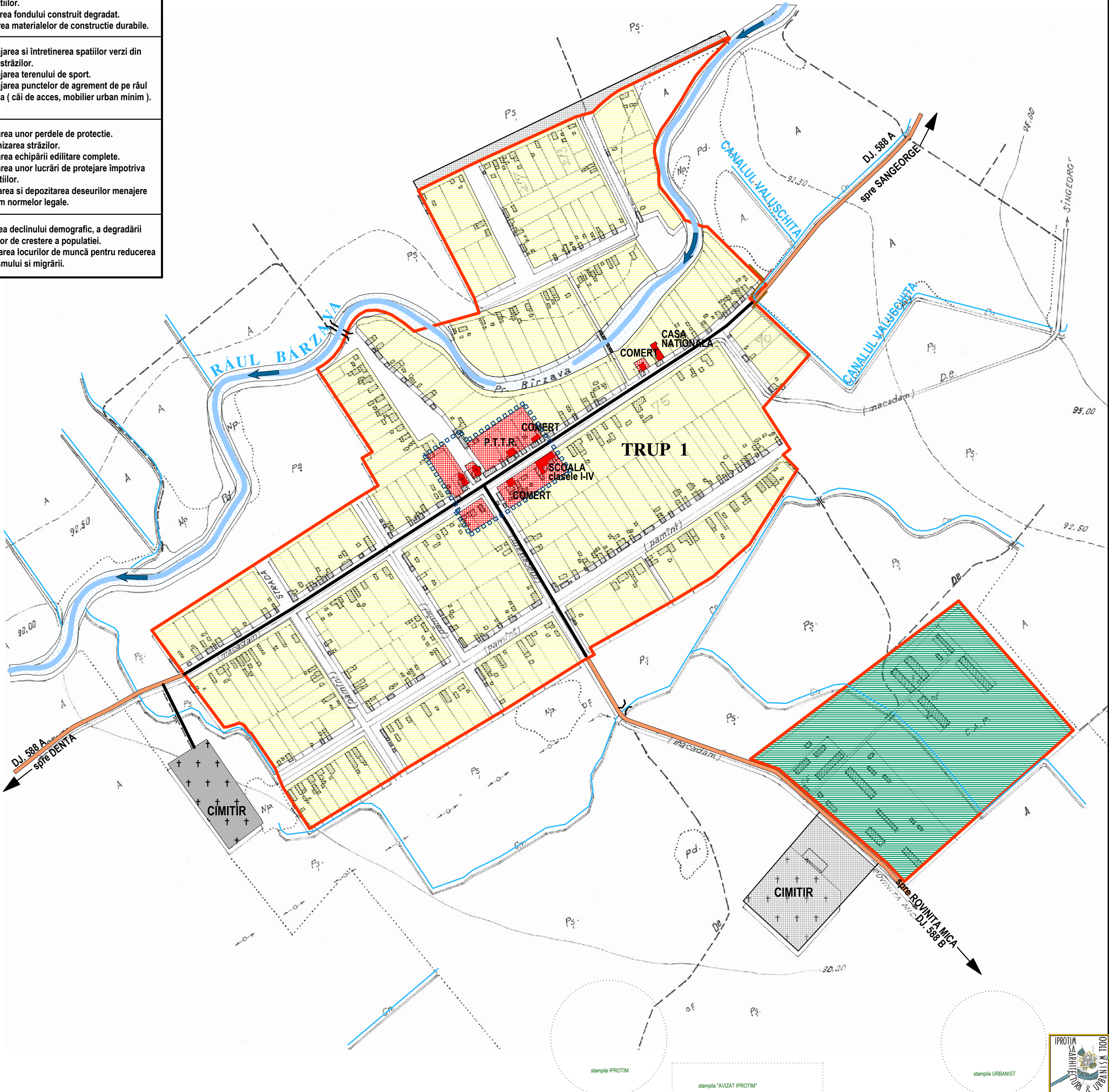
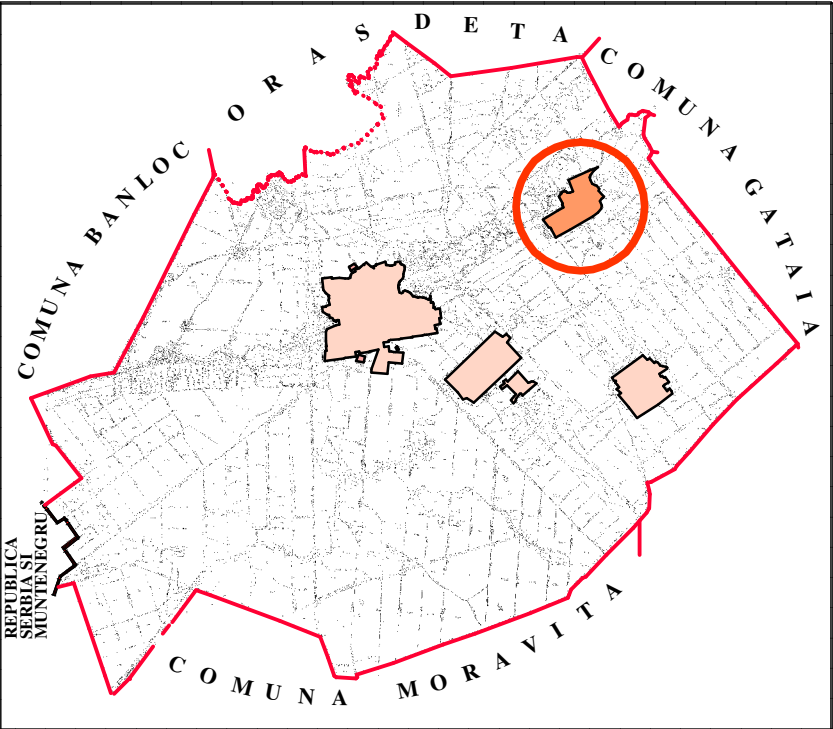
PLAN URBANISTIC GENERAL

P. U. G.

COMUNA DENTA

2. SITUATIA EXISTENTA - DISFUNCTIONALITATI

LOCALITATEA ROVINITA MARE



LEGENDA :

- LIMITE**
- LIMITA INTRAVILANULUI PROPUȘ
 - LIMITA ZONEI CENTRALE
- ZONIFICARE FUNCTIONALA**
- ZONA PENTRU LOCUINTE - REGIM MIC DE INALTIME
 - ZONA INSTITUTII PUBLICE SI SERVICII
 - ZONA UNITATI AGRICOLE
 - APE
 - CANALE IRIGATHI / DESECCARE
 - ALBIE RÂU
 - SUPRAFETE SOLICITATE PENTRU A FI INTRODUSE IN INTRAVILAN
- DRUMURI**
- DRUM JUDETEAN
- STRAZI**
- STRAZI EXISTENTE CU IMBRACAMINTE DEFINITIVA
 - STRAZI CU IMBRACAMINTE PROVIZORIE - PAMANT



	SOCIETATE COMERCIALA DE PROIECTARE, CONSULTANTA SI INGINERIE IN CONSTRUCTII S.C. IPROTIM S.A. Strada PARIS 2A, 300003, TIMISOARA, ROMANIA Telefon: 004 - 256 - 20 12 28 Fax: 004 - 256 - 49 02 97 E-mail: office@iprotim.ro ORC: J 35 / 1327 / 1991		Beneficiar: PRIMĂRIA comunei DENTA Adresa : DENTA nr.224 Denumire proiect: PLAN URBANISTIC GENERAL COMUNA DENTA Locul constructiei: com. DENTA, jud. TIMIS	Număr proiect: 49.012 / 020/b Faza: P.U.G.
Director tehnic	Arh. Gratiela MARCULESCU	Scara:	Denumire plansa: LOCALITATEA ROVINITA MARE	
Sef proiect	Arh. Savu BUGAR	1 : 5.000	Situatia existentă - disfuncționalități	
Proiectant specialitate	Tehn. Georgeta MARCUS			
Verificat	Arh. Dan POPA	2007	Plansa nr. 49.012 / 020/b - 12 - UAT	